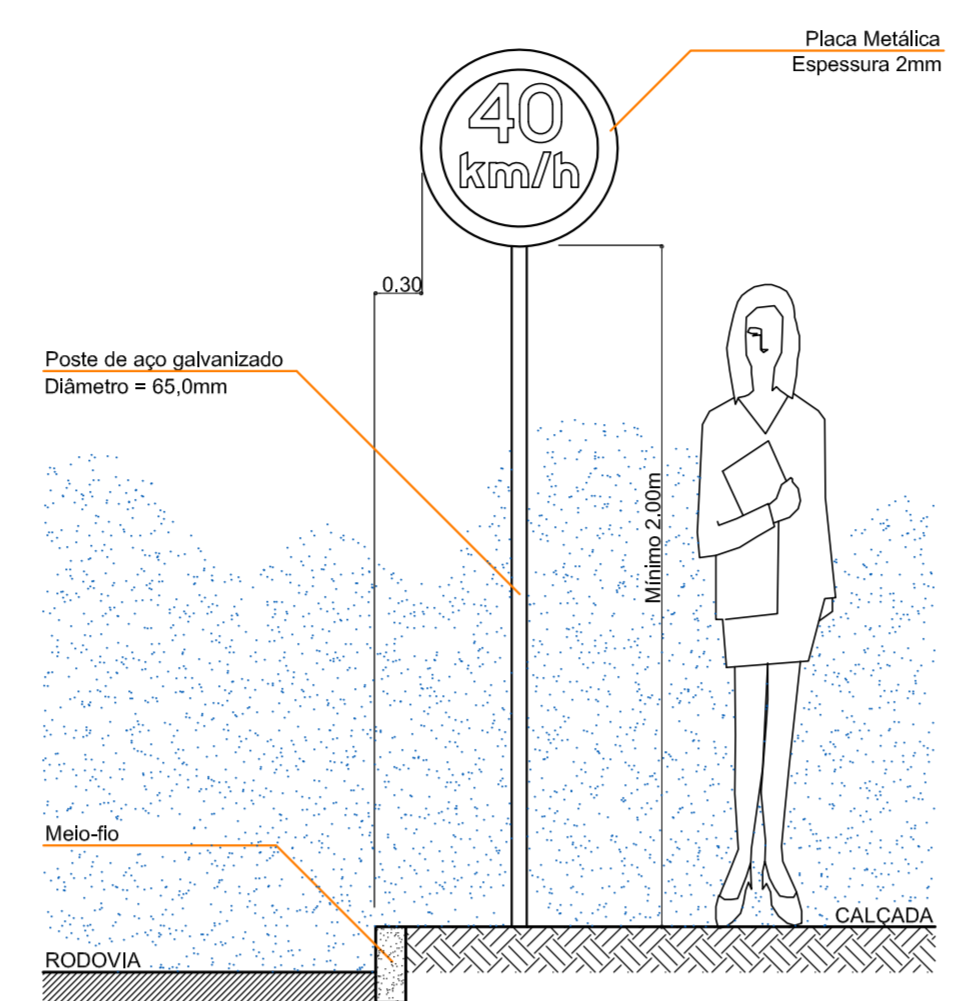
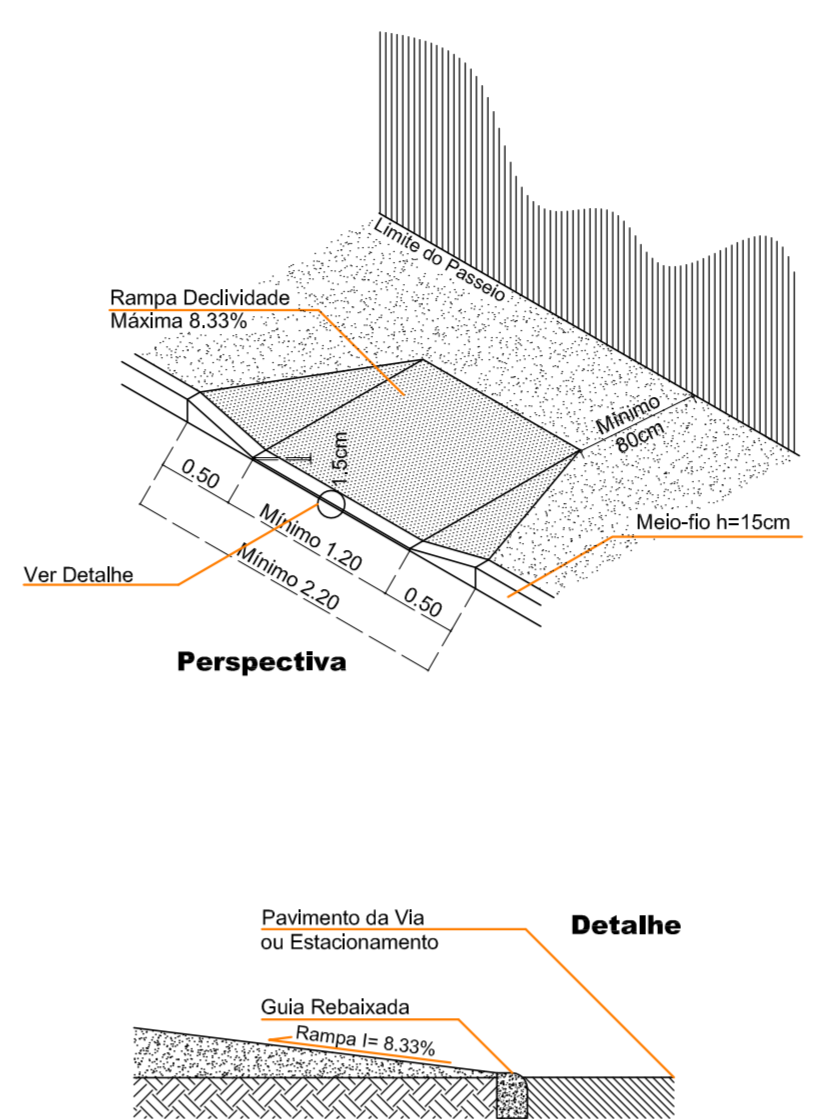


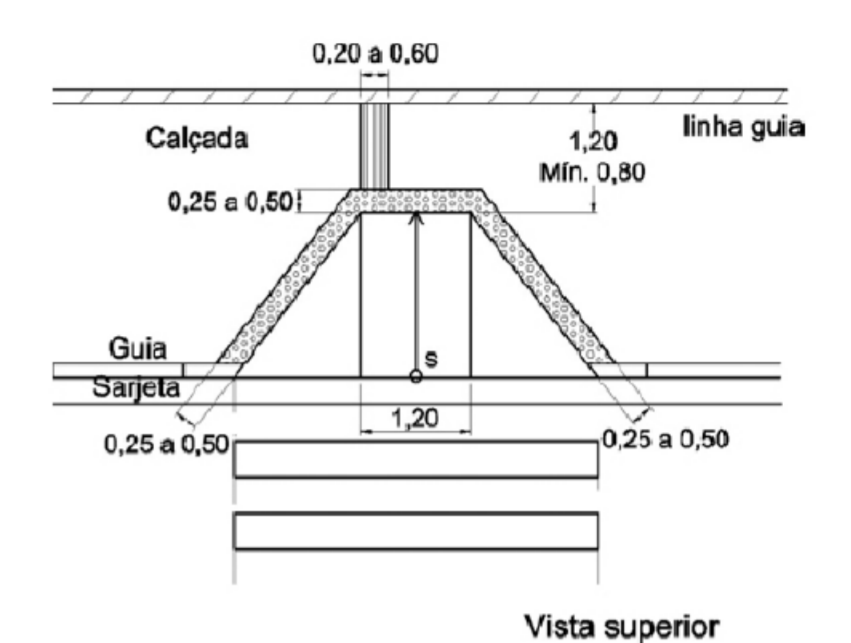
DETALHE 1
 POSICIONAMENTO DA PLACA DE PARADA OBRIGATORIA EM RELAÇÃO À ESQUINA E FAIXA PARA PEDESTRES



DETALHE 2
 POSICIONAMENTO DE PLACAS EM RELAÇÃO AO MEIO-FIO E NÍVEL DO PASSEIO




DETALHE 3
 DIMENSÕES DAS RAMPAS DE PASSEIO PARA PNE

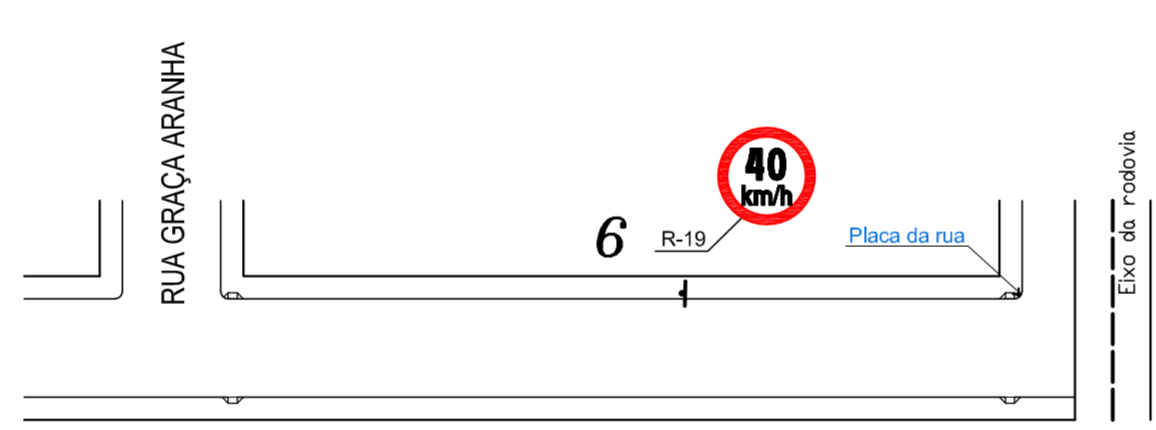


DETALHE 4
 DIMENSÕES DAS RAMPAS DE PASSEIO PARA PNE - NBR 9050

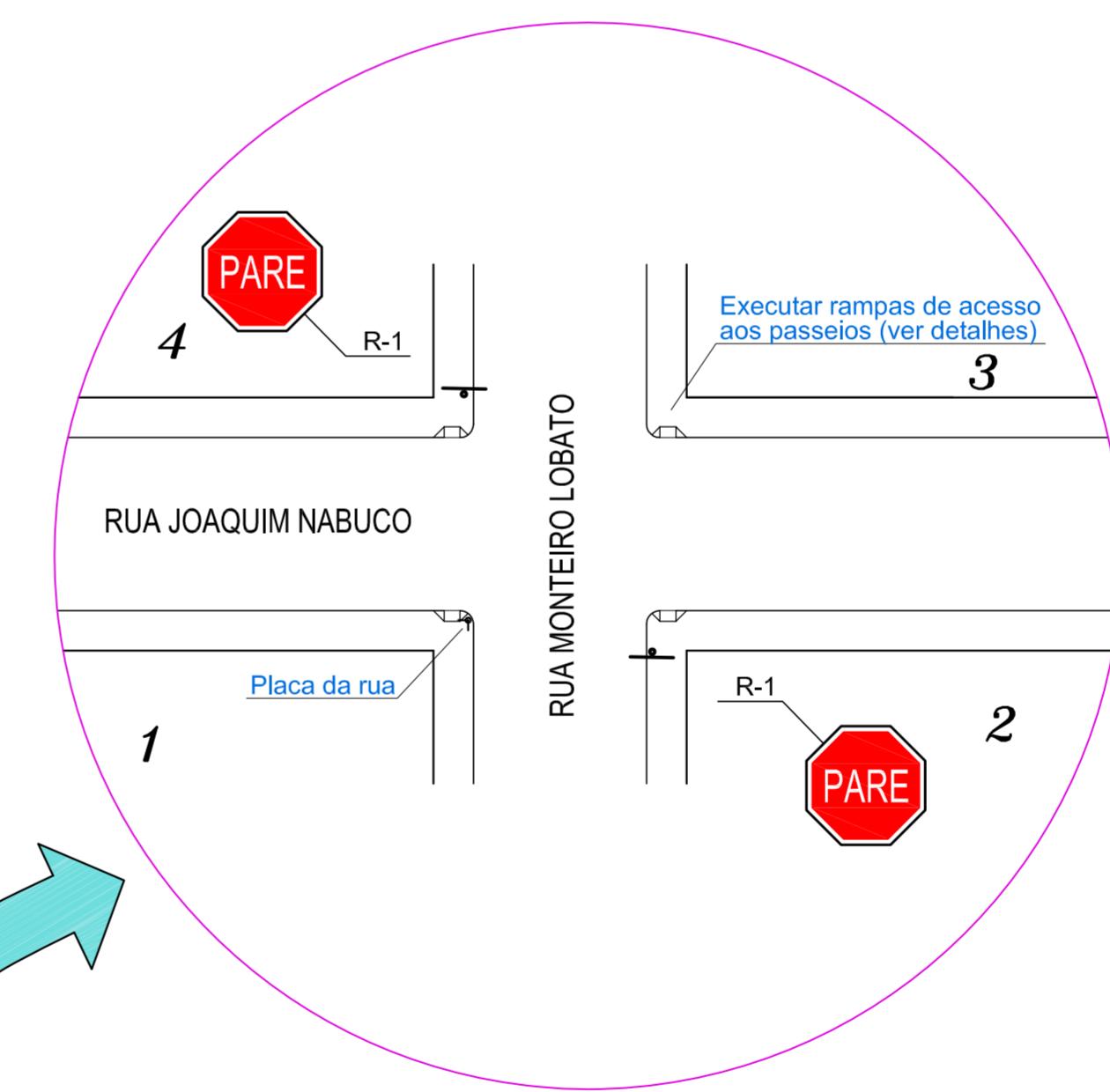
Figura 70 – Composição de sinalização tátil de alerta e direcional nos rebaixamentos das calçadas – Exemplo



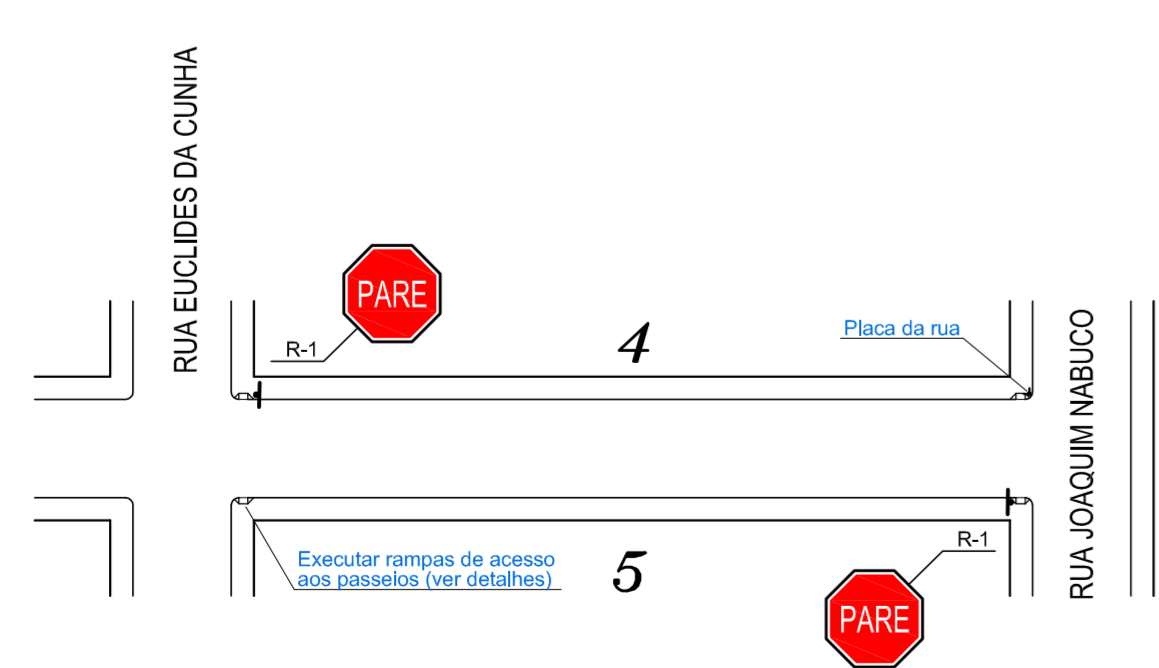
Rua José de Alencar - 01
 Escala: _____ 1:1.000



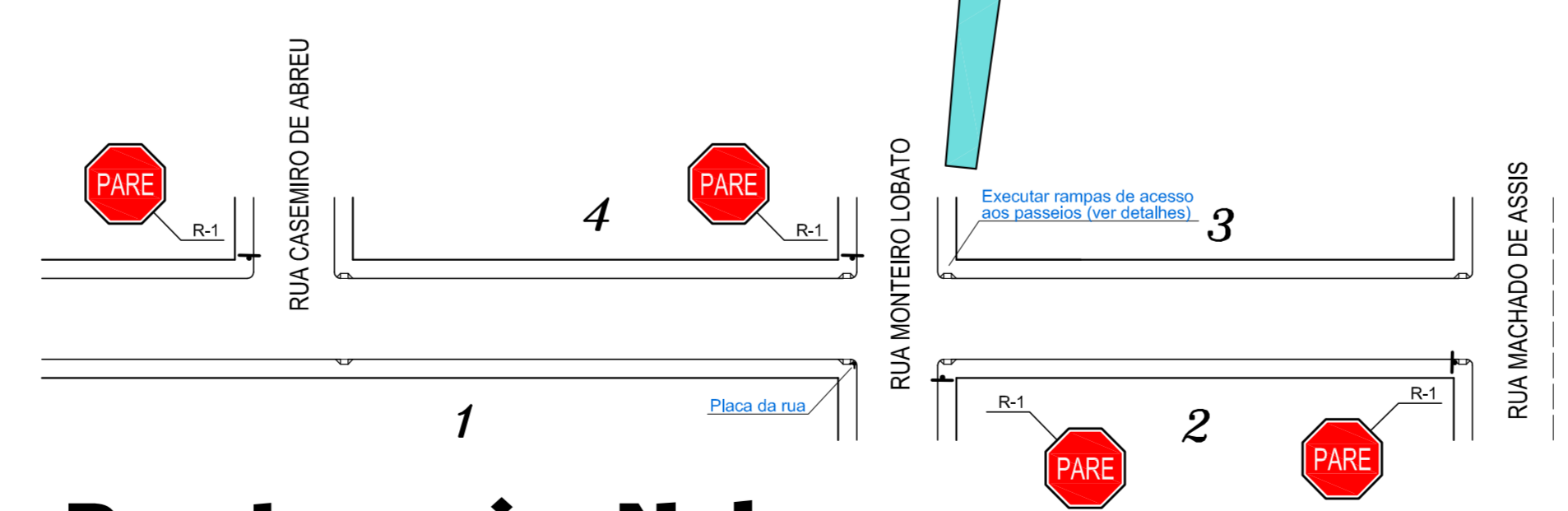
Rua José de Alencar - 02
 Escala: _____ 1:1.000



DETALHES
 ESCALA: ____ 1:500



Rua Casemiro de Abreu
 Escala: _____ 1:1.000



Rua Joaquim Nabuco
 Escala: _____ 1:1.000



PREFEITURA MUNICIPAL DE PINHALZINHO			
TITULO: Pavimentação com pedras irregulares e passeios	ESCALA: INDICADA		
ENDEREÇO DA OBRA: Dist. Machado - Ruas Casemiro de Abreu, José de Alencar e Joaquim Nabuco	DATA: fevereiro/2013		
CONTEUDO: Sinalização viária	N.º DO PROJETO: 4.699	ÁREA:	
RESPONSÁVEL TÉCNICO PROJETO:	PROJETA: 08	DESENHISTA: Fernando	ARQUIVO: Ppi Machado.dwg
Eng. Civil Fernando L. Becker CREA-SC n. 21.266-9			