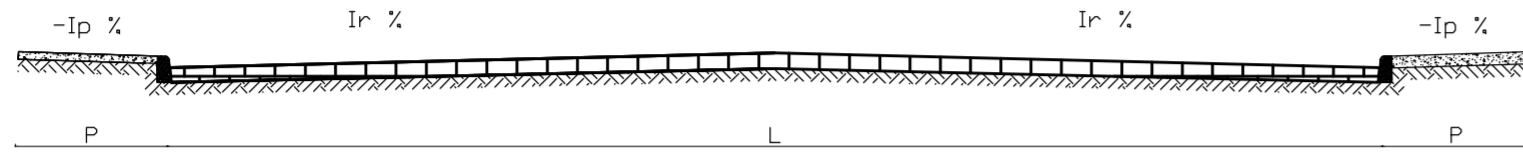
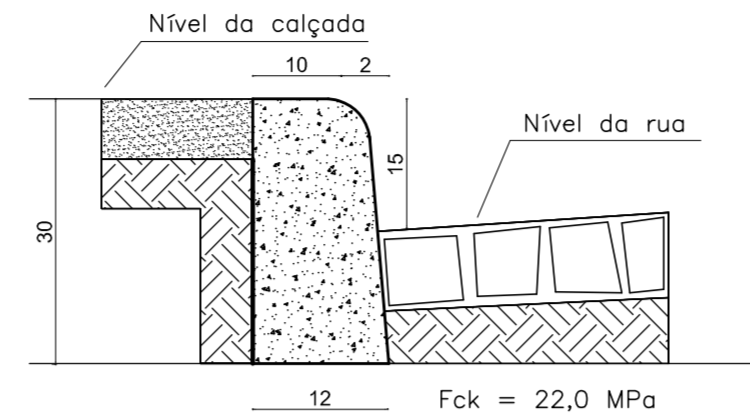


COMPRIIMENTOS E LARGURAS DAS VIAS

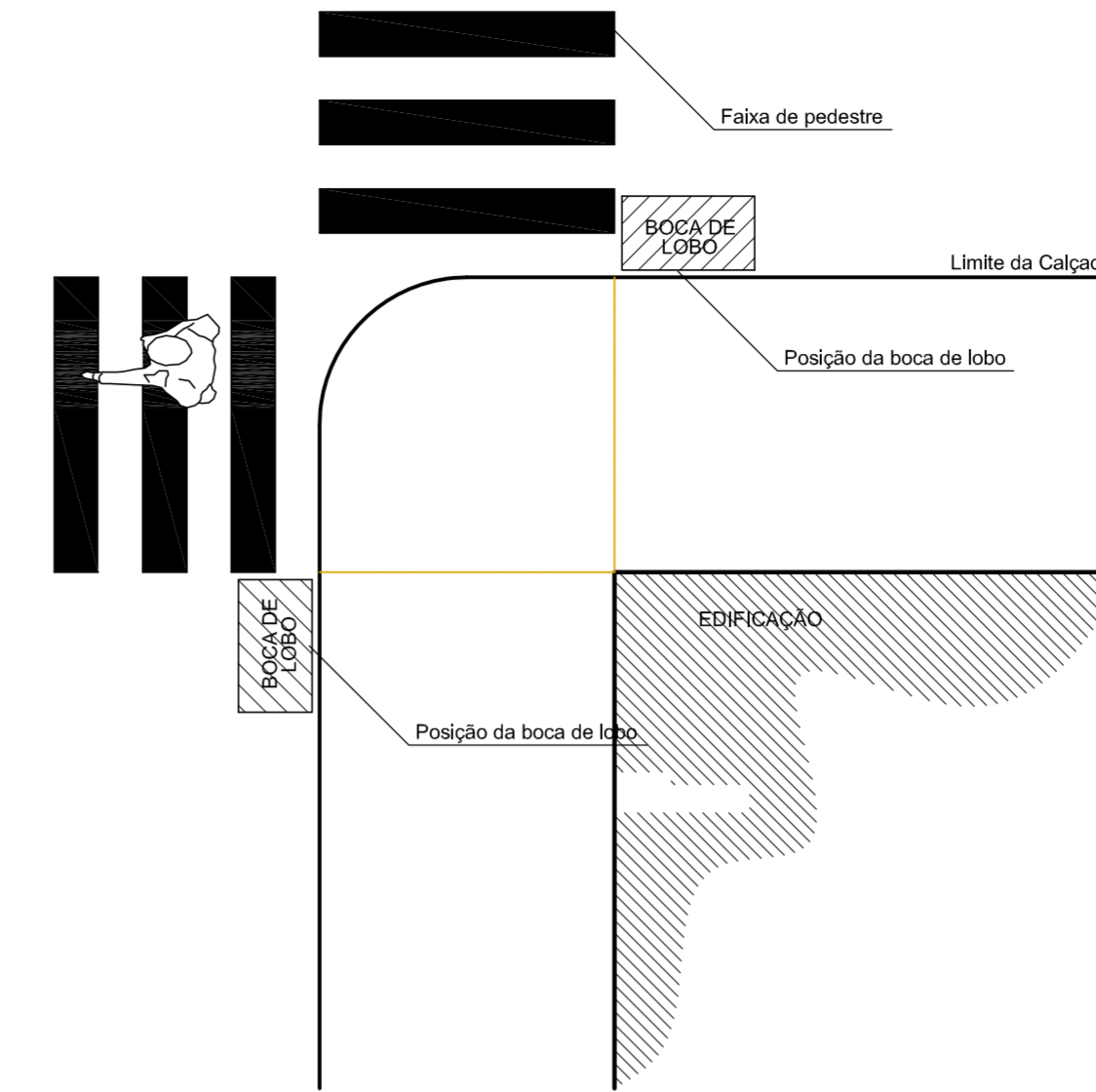
Logradouro	Larg	Comp	Ir	P	Ip	Canteiro	Área
Rua Joaquim Nabuco	13,00 m	236,00 m	2,3%	3,00	1,0%	-	3.068,00 m ²
Rua José de Alencar - trecho 1	13,00 m	71,00 m	2,3%	3,00	1,0%	-	923,00 m ²
Rua José de Alencar - trecho 2	13,00 m	110,00 m	2,3%	3,00	1,0%	-	1.430,00 m ²
Rua Casemiro de Abreu	13,00 m	104,50 m	2,3%	3,00	1,0%	-	1.358,50 m ²
TOTAL:							6.779,50 m²



Seção transversal das ruas



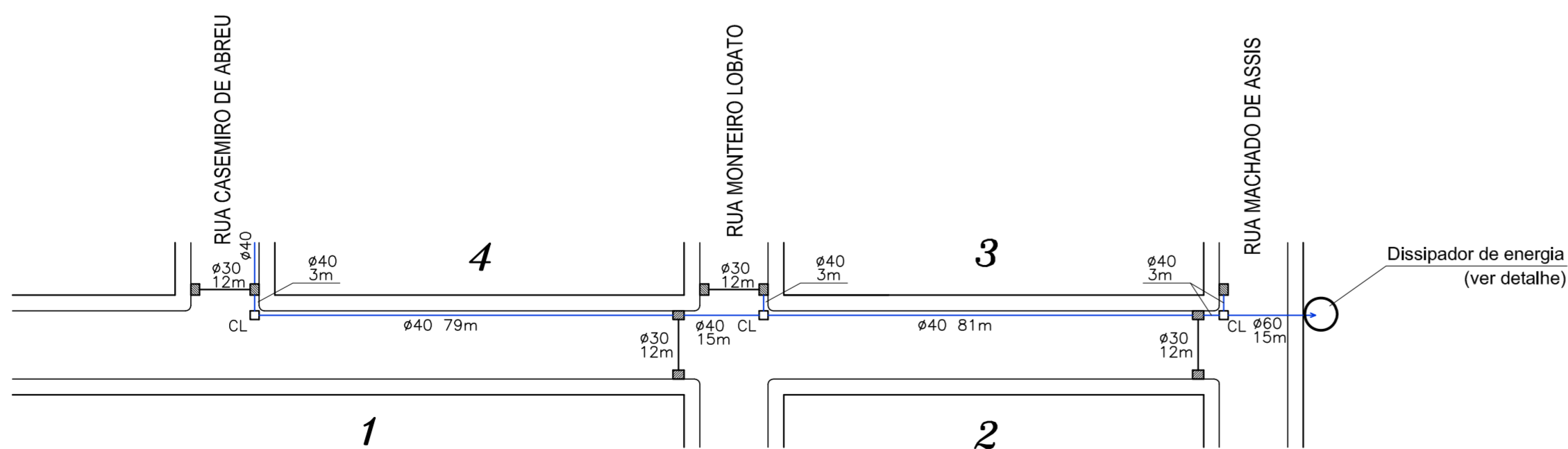
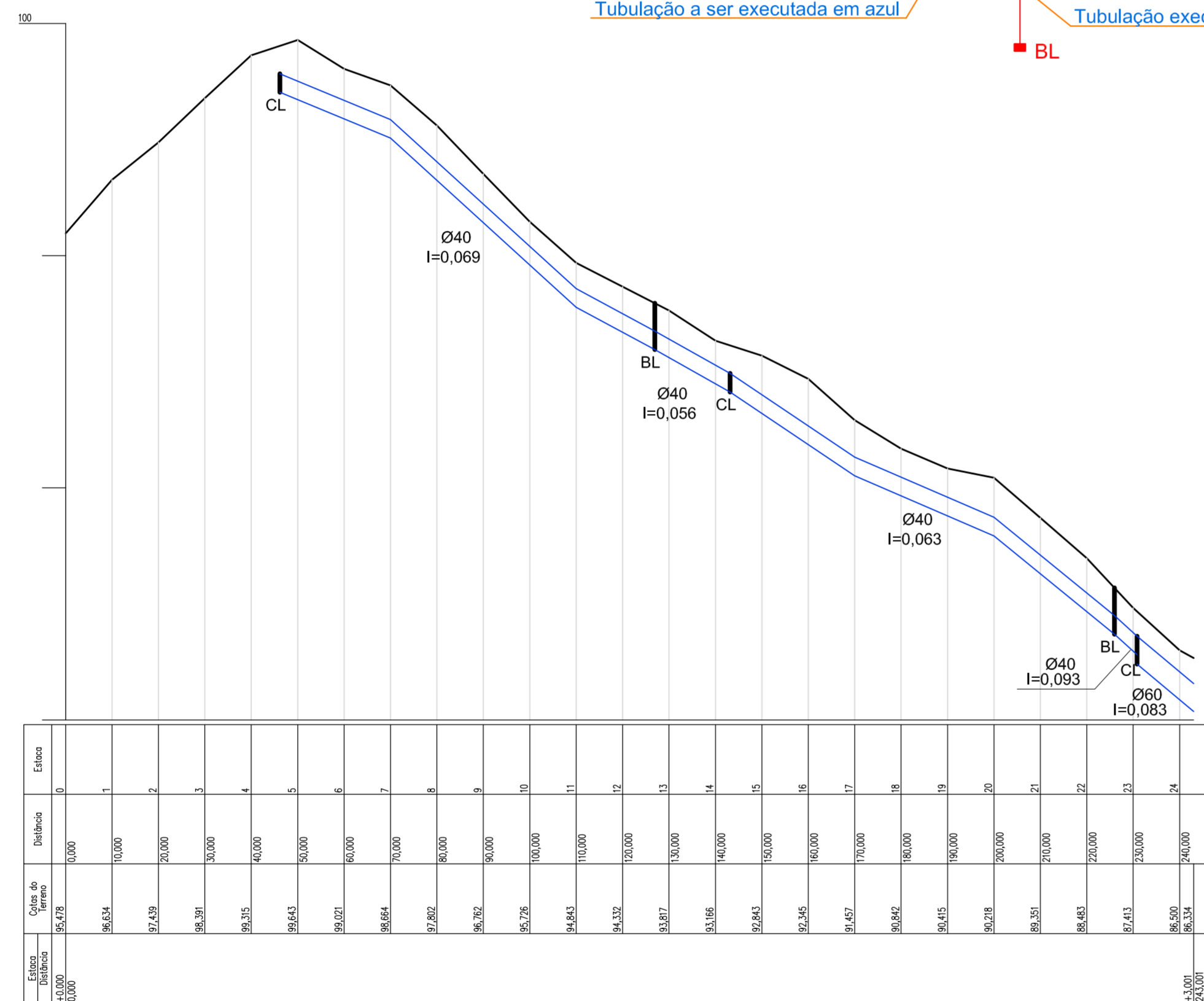
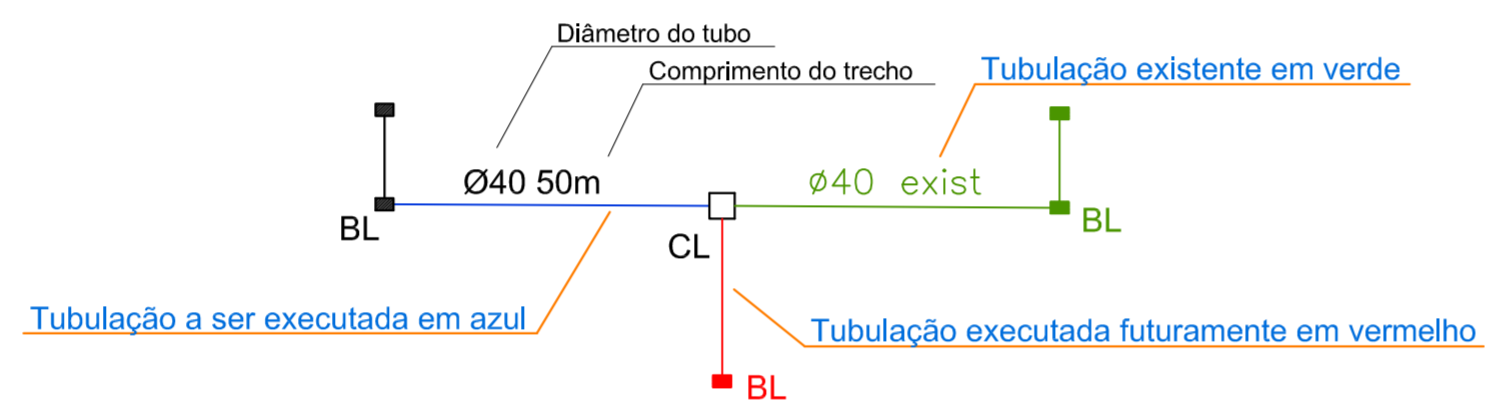
Detalhe do meio fio



Localização da boca de lobo

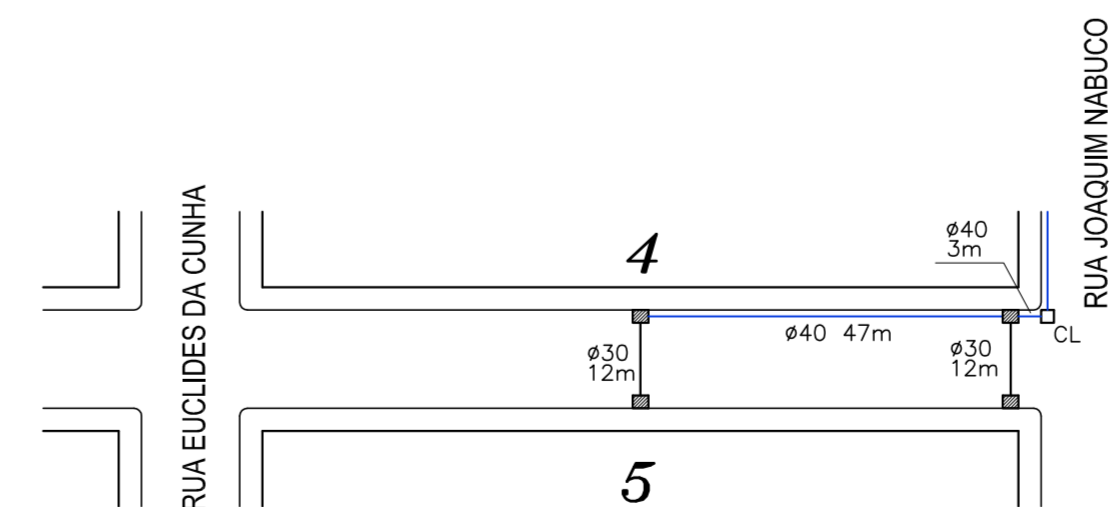
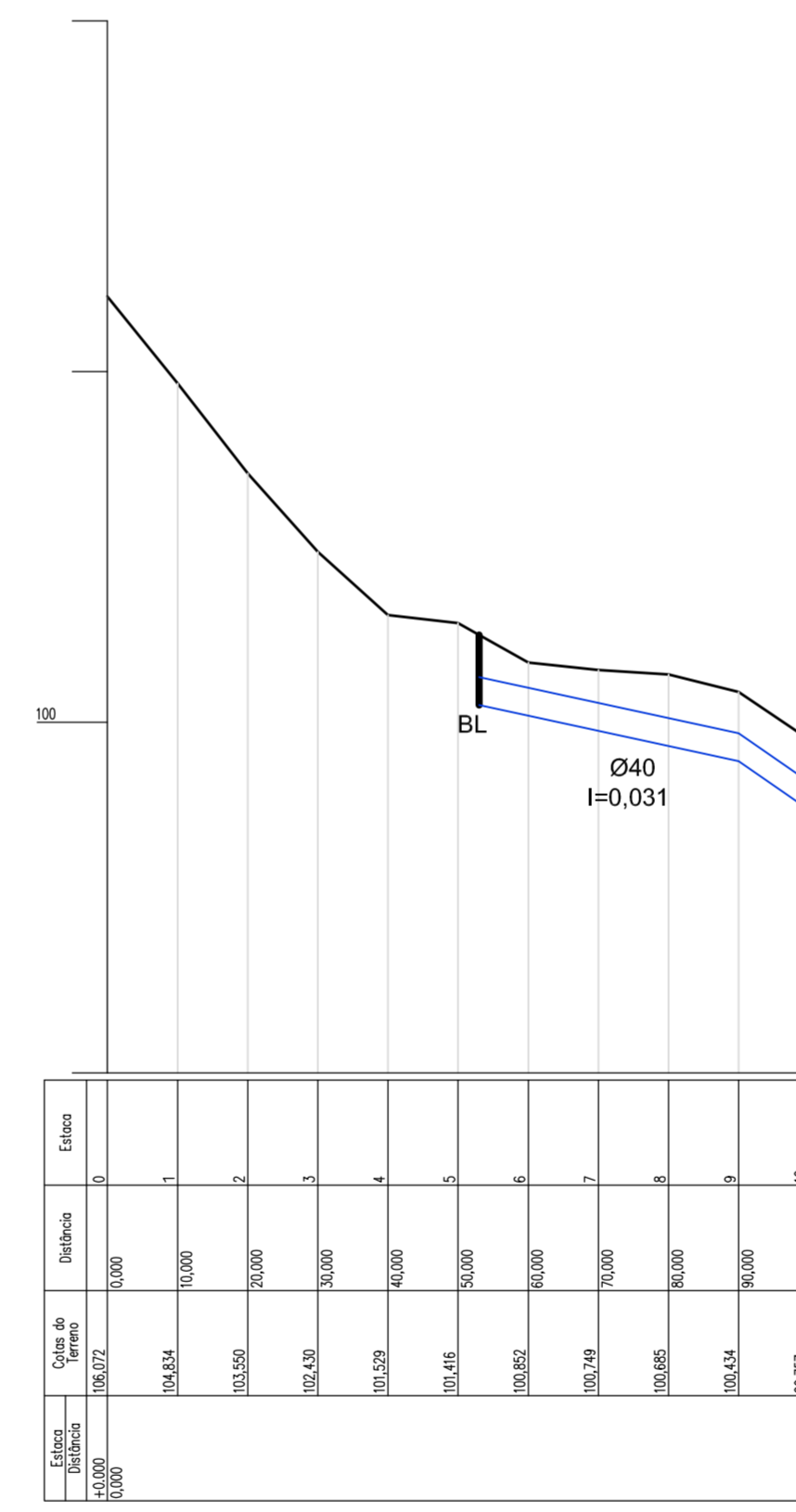
LEGENDA

- CL - CAIXA DE LIGAÇÃO
- BOCA DE LOBO



Rua Joaquim Nabuco

Escala: _____ 1:1.000



Rua Casemiro de Abreu

Escala: _____ 1:1.000



AMOSC
ASSOCIAÇÃO DOS MUNICÍPIOS DO OESTE DE SANTA CATARINA

PREFEITURA MUNICIPAL DE PINHALZINHO

DESCRIÇÃO: Pavimentação com pedras irregulares e passeios	ESCALA: INDICADA
ENDEREÇO DA OBR.: Dist. Machado - Ruas Casemiro de Abreu, José de Alencar e Joaquim Nabuco	DATA: fevereiro/2013
CONTEÚDO: Planta baixa, perfil longitudinal, drenagem e detalhes	N. DO PROJETO: 4.699
RESPONSÁVEL TÉCNICO PELO PROJETO:	BRANCA: 04
Eng. Civil Fernando L. Becker CREA-SC n. 91.966-9	DESENHISTA: Fernando ARQUIVO: Ppi Machado.dwg